Образец по чл. 53, ал. 6 от НСГ

Одобрил:.....
.....
/име, фамилия и подпис/

Заличен подпис съгласно Регламент(ЕС)2016/679

дата:.....г.,
№ и дата на удостоверението за упражняване на лесовъдска практика: .....

Утвърдил:.....
.....
име, фамилия,/ подпис: .....
/попълва се само в случаите на чл. 53, ал. 4 от НСГ/
дата:.....г.,
№ и дата на удостоверението за упражняване на лесовъдска практика: .....

ТЕХНОЛОГИЧЕН ПЛАН № 1..

За добив на дървесина от отдел **257** подотдел **„б“**
На **ТП ДГС**/~~ДЛС/УОГС~~.....**Борино**...../*попълва се само за държавни гори*/
Община .....; Землище .....;
имот с (кадастрален идентификатор/КВС) №....., /*попълва се само за недържавни гори*/

I. Схема за добива на дървесина от насаждението

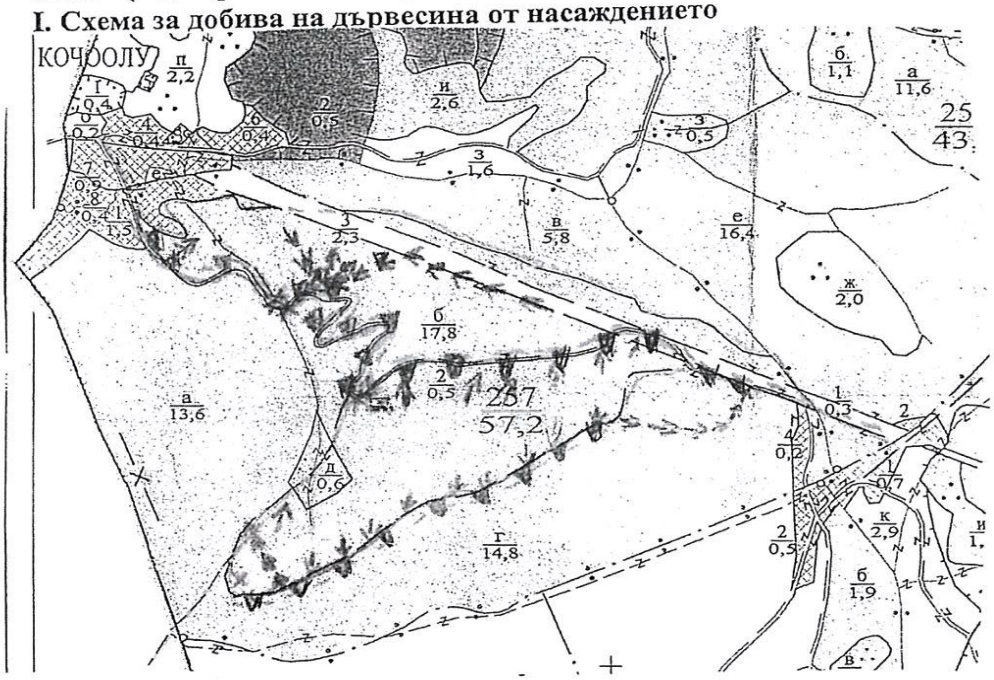

- место за битови отпадъци
- място за ГСМ
- посока на извозване
- повредени участици от ветровал/ветролом
- постоянно водно течение, каптаж

Легенда:

- ±±±± проектирани коларски вр. извозни пътища
- съществуващи извозни пътища
- съществуващ автомобилен път
- просека
- граница на отдел 257 „б“
- проектирани тракторни вр. извозни пътища
- ▲▲▲ временен склад
- xxxxxx трасе на въжена линия
- =+=+=+= проектиран автомобилен път
- недостъпна/немаркирана/част

На схемата задължително се нанасят контурите на насаждението/имота, съществуващите и проектирани временни горски пътища, просеките, просеките за въжени линии, извозни пътища, временни складове както и връзката им със съществуващата автомобилна пътна мрежа.

II. Характеристика на насаждението

1.Вид на сечта **групово -постепенна** интензивност **35,44 %**
Втори вид сеч интензивност .....%
2.Площ на подотдела **17,8** ха Размер на сечището **16,0** ха
3. Състав по план/програма **см8, ела1,бб1; см10,ела,бб** , действителен **,см8,ела1,бб1;см10,ела,бб**
4. Запас на 1 ха: с клони. **640** куб.м/ха , без клони **561** куб. м/ха.
5. Среден наклон на терена **28** градуса.

6. Очакван добив от маркираната дървесина **2772** лежаща маса, куб.м.

дърв. вид / категория	см	бб	Ела			дърв. вид / категория	см	бб	Ела				
едра	1079	16	392			дребна	3		1			вър-шина	160
средна	54	2	23			дърва	943	22	237				

7.Наличие и характеристика на подраста преди сечта (състав, възраст, средна височина, % на покритие) **см10, ест.,възр.-20г.,пълн.-0,2,вис.-3 м.,бон.3; см10, ест., възр.10г.,пълн.0,3, вис.0,5м.,бон4**

8. Средно извозно разстояние. **200** м ;

9. Други характеристики на насаждението (*токовища, сватбовища, надлесни дървета, сервитути, защитени територии, Натура 2000, защитени видове описани в доклада за гори с висока консервационна стойност, мъртва дървесина, вододайни зони, биологично разнообразие и др.) – зона местооб. 1030; BG0002063,зном.местообит.9410*

III. Технологични указания и параметри на технологичната инфраструктура

1. Дървесината в насаждението да се добива при спазване на технологичната схема по т. I

2. Сечта ще се извършва с (моторен трион, ръчно, машини; кастренето на отсечените стъбла се извършва: в сечище, на временен склад) – **сечта ще се извършва с БМТ, кастренето на отсечените стъбла ще се извършва в сечището и на временните складове. Сечта да се извършва със засек и предпазна ивица, съгласно условията за безопастност.**

3. Извозът от сечището до временните складове ще се осъществява с

-специализиран трактор
-животинска тяга с колесар /влачка/
- ръчни спускове
- на сортименти
- с влачене по терена
- рампирането на дървесината на временните горски складове да се извършва върху подложки
на (цели стъбла, дълги/къси секции, сортименти, чипс и др.; с влачене по терена, изцяло натоварени)

4. Проектирани нови горски автомобилни пътища съгласно Наредба 5 за строителството в горските територии без промяна на предназначението им: дължина .....м. широчина .....м.

5. Изграждане/ремонт на временни извозни горски пътища (вярното се подчертава):

5.1. Тракторни – допустимо разстояние между тях **600 м** (не по-малко от 40 м), дължина **450 м**, широчина 4 м.

5.2. Коларски - разстояние между тях.....м (не по-малко от 40 м), дължина .....м, широчина ... м

6. Просеки за въжени линии: ..... бр.
допустимо разстояние между просеките ..... м., дължина ..... м., широчина ..... м.

7. Направа на просеки .....бр.
допустимо разстояние между тях .....м., дължина .....м., широчина ..... м.

8. Изграждане на нови временни складове - **32** бр., на площ - 0,7 ха

9. Мерки за опазване на оставащите на корен дървета, подраста, младиняка и почвата

- да се обезопасят оставащите на корен дървета покрай извозните пътища и временните складове
- извоз на сортименти, секции
- събиране на вършината извън възобновените участъци
- правилно определяне посоката на поваляне, с цел опазване на подрастта , младиняка и оставащите на корен дървета

10. Начини на почистване на сечището **- събиране клоните и вършината на купчини извън възобновените участъци**

11. Материалите ще се извозят до временен склад – Кочоолу
когато мястото на временния склад няма данни, позволяващи точното му определяне или попада извън мащаба на схемата по т. I, се посочват географските му координати в градуси, минути и секунди.

12. Други указания: **Да се спазват разпоредбите на ЗГ и подзаконовите нормативи и наредби по прилагането му :Да се изнасят битовите отпадъци извън горските територии на определените за това места.**

13. Всички операции по подготвителните и основните работи да се извършват съгласно изискванията на Правилника за здравословни и безопасни условия на труд в горите и правилата за противопожарна безопасност в горите.

Изготвил: инж. Атанас Чаушев. ..... */подпис, име и дата* 14.10.2024 г.

Заличен подпис съгласно Регламент(ЕС)2016/679

Място на издаване. Т.П. и ОГС Бер

№ и дата на удостоверението за упражняване на лесовъдска практика: 11202/04.02.2015г.

ЗАПОЗНАТ с технологичния план: ...../попълва се след издаването на позволителното за сеч/

Лицето по чл. 108, ал. 2 от ЗГ, на което е издадено позволително за сеч № .....
.....
/ трите имена, подпис, дата - /

№ и дата на удостоверението за упражняване на лесовъдска практика: .....

Образец по чл. 53, ал. 6 от НСГ

Одобрил:инж.Стефан Иванов
Старши лесничей при ТП „ДГС-Борино"
/име, фамилия и подпис/:.....
Заличен подпис съгласно Регламент(ЕС)2016/679
дата: 18.09.24г.
№ и дата на удостоверението за упражняване на лесовъдска практика: 11206/04.02.2015г.

Утвърдил:.....
.....
име, фамилия,/ подпис: .....
/попълва се само в случаите на чл. 53, ал. 4 от НСГ/
дата:.....г.,
№ и дата на удостоверението за упражняване на лесовъдска практика: .....

ТЕХНОЛОГИЧЕН ПЛАН № 1

За добив на дървесина от отдел.....**132**.....подотдел.....**ц**.....
На ТП ДГС/ДЛС/УОГС.....**Борино**...../*попълва се само за държавни гори*/
Община .....**Борино**.....; Землище .....**Ягодина**.....;
имот с (кадастрален идентификатор/КВС) №....., /*попълва се само за недържавни гори*/

I. Схема за добива на дървесина от насаждението

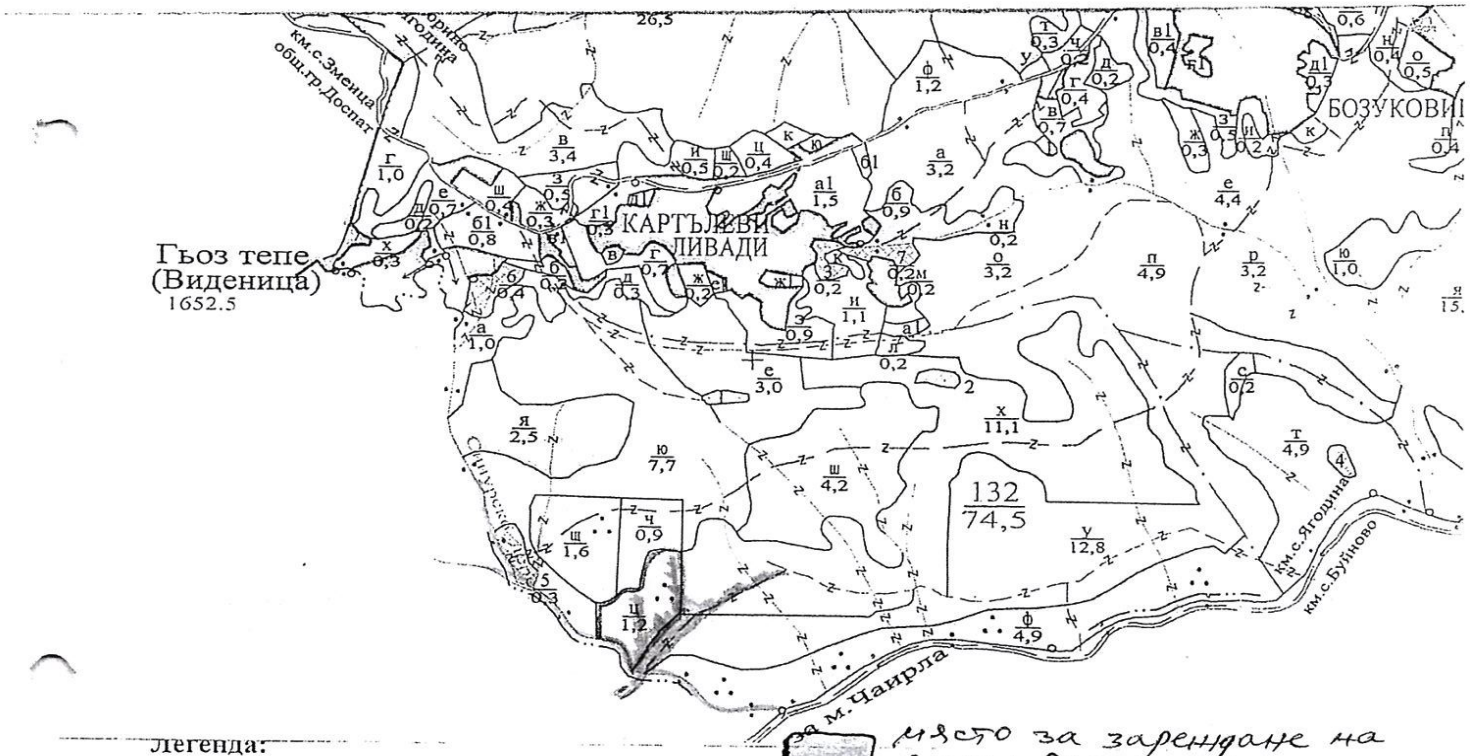

Легенда:

- ± ± ± ± проектирани коларски вр. извозни пътища
- ------ съществуващи извозни пътища
- съществуващ автомобилен път
- просека
- граница на подотдел
- място за зарендане на БМТ с ГСМ
- проектирани тракторни вр. извозни пътища
- временен склад
- xxxxxx трасе на въжена линия
- проектиран автомобилен път
- дере

На схемата задължително се нанасят контурите на насаждението/имота, съществуващите и проектирани временни горски пътища, просеките, просеките за въжени линии, извозни пътища, временни складове както и връзката им със съществуващата автомобилна пътна мрежа.

II. Характеристика на насаждението

1.Вид на сечта .....**Пробирка**...../ интензивност ..**15**..%
Втори вид сеч ...../ интензивност .....%
2.Площ на подотдела ..**1,2**...ха Размер на сечището.....**1,2**..... ха
3. Състав по план/програма: **6б10,см,** действителен: **6б10,см,**
4. Запас на 1 ха: с клони: **283** куб.м/ха , без клони: **237** куб..м/ха.
5. Среден наклон на терена ...**23**...градуса.

6. Очакван добив от маркираната дървесина **109** лежаща маса, куб.м.

дърв. вид / категория	см	бб	ела			дърв. вид / категория	см	бб	ела				
едра	**10**	**39**				дребна	-	-				вър-	**6**
средна	**2**	**9**				дърва	**7**	**42**				шина	

7.Наличие и характеристика на подраста преди сечта (състав, възраст, средна височина, % на покритие)

8. Средно извозно разстояние **100 м.** ;

9. Други характеристики на насаждението (*токовища, сватбовища, надлесни дървета, сервитути, защитени територии, Натура 2000, защитени видове описани в доклада за гори с висока консервационна стойност, мъртва дървесина, вододайни зони, биологично разнообразие и др.)* – **защитена зона местообитания, защитена зона птици, BG0001030(Родопи-Западни), BG0002113(Триград-Мурсалица),**

III. Технологични указания и параметри на технологичната инфраструктура

1. Дървесината в насаждението да се добива при спазване на технологичната схема по т. I

2. Сечта ще се извършва с (моторен трион, ръчно, машини; кастренето на отсечените стъбла се извършва: в сечище, на временен склад) - **сечта ще се извършва с БМТ, кастренето на отсечените стъбла ще се извършва в сечището.**

3. Извозът от сечището до временните складове ще се осъществява с
- **специализиран трактор - животинска тяга - ръчни спускове**
- **на сортименти, секции :**
- **с влачене по терена**

на (цели стъбла, дълги/къси секции, сортименти, чипс и др.; с влачене по терена, изцяло натоварени).....

4. Проектирани нови горски автомобилни пътища съгласно Наредба 5 за строителството в горските територии без промяна на предназначението им: дължина .....м. широчина .....м.

5. Изграждане/ремонт на временни извозни горски пътища (вярното се подчертава):

5.1. Тракторни – допустимо разстояние между тях ..60.....м (не по-малко от 40 м), дължина200.....м, широчина 4 м.

5.2. Коларски - разстояние между тях.....м (не по-малко от 40 м), дължина .....м, широчина ... м

6. Просеки за въжени линии: ..... бр.
допустимо разстояние между просеките ..... м., дължина ..... м., широчина ..... м.

7. Направа на просеки .....бр.
допустимо разстояние между тях .....м., дължина .....м., широчина ..... м.

8. Изграждане на нови временни складове (бр., площ в ха) - 5 броя , площ – 0,3 ха

9. Мерки за опазване на оставащите на корен дървета, подраста, младиняка и почвата
- **да се обезопасят оставащите на корен дървета по край извозните пътища и временните складове**
- **събирането на клоните и вършината на купчини в сечището да се извършва извън възобновените участъци**
- **правилно определяне посоката на поваляне, с цел опазване на подрастта, младиняка и оставащите на корен дървета**

10. Начини за почистване на сечището – **събиране на клоните и вършината на купчини в сечището извън възобновените участъци.**

11. Материалите ще се извозят до временен склад: **Гьозтепе**
когато мястото на временния склад няма данни, позволяващи точното му определяне или попада извън мащаба на схемата по т. I, се посочват географските му координати в градуси, минути и секунди.

12. Други указания **Да се спазват разпоредбите на ЗГ и подзаконовите актове и наредби по прилагането му Да се изнасят битовите отпадъци от сечището извън горските територии на определените за това места. Складирането на дървеният материал на временните складове да бъдат поставени на подложки. При сечта да се прави засек и да се оставя предпазна ивица на предвидените за сеч дървета като да отговарят на изискванията за безопасност.**

13. Всички операции по подготвителните и основните работи да се извършват съгласно изискванията на Правилника за здравословни и безопасни условия на труд в горите и правилата за противопожарна [illegible]

Заличен подпис
съгласно Регламент(ЕС)2016/679

Изготвил: ..... инж.Стефан Иванов */подпис, име и фамилия/*
дата: 23.07.2024г.
Място на издаване: ТП „ДГС-Борино"
№ и дата на удостоверението за упражняване на
лесовъдска практика: 11206/04.02.2015г.

ЗАПОЗНАТ с технологичния план: ...../попълва се след издаването на позволителното за сеч/
Лицето по чл. 108, ал. 2 от ЗГ, на което е издадено позволително за сеч № .....
.....
/ трите имена, подпис, дата - /
№ и дата на удостоверението за упражняване на лесовъдска практика: .....

Образец по чл. 53, ал. 6 от НСГ

Одобрил:инж.Стефан Иванов
Старши лесничей при ТП „ДГС-Борино"
/име, фамилия и подпис/: .....
дата: 19.09.24г.
№ и дата на удостоверението за упражняване на лесовъдска практика: 11206/04.02.2015г.

Заличен подпис съгласно Регламент(ЕС)2016/679

Утвърдил:.....
.....
име, фамилия,/ подпис: .....
/попълва се само в случаите на чл. 53, ал. 4 от НСГ/
дата:.....г.,
№ и дата на удостоверението за упражняване на лесовъдска практика: .....

ТЕХНОЛОГИЧЕН ПЛАН № 1

За добив на дървесина от отдел.....**129**.....подотдел.....**ю**.....
На ТП ДГС/ДЛС/УОГС.....**Борино**.....*/попълва се само за държавни гори/*
Община .....**Борино**.....; Землище .....**Ягодина**.....;
имот с (кадастрален идентификатор/КВС) №....., */попълва се само за недържавни гори/*

I. Схема за добива на дървесина от насаждението

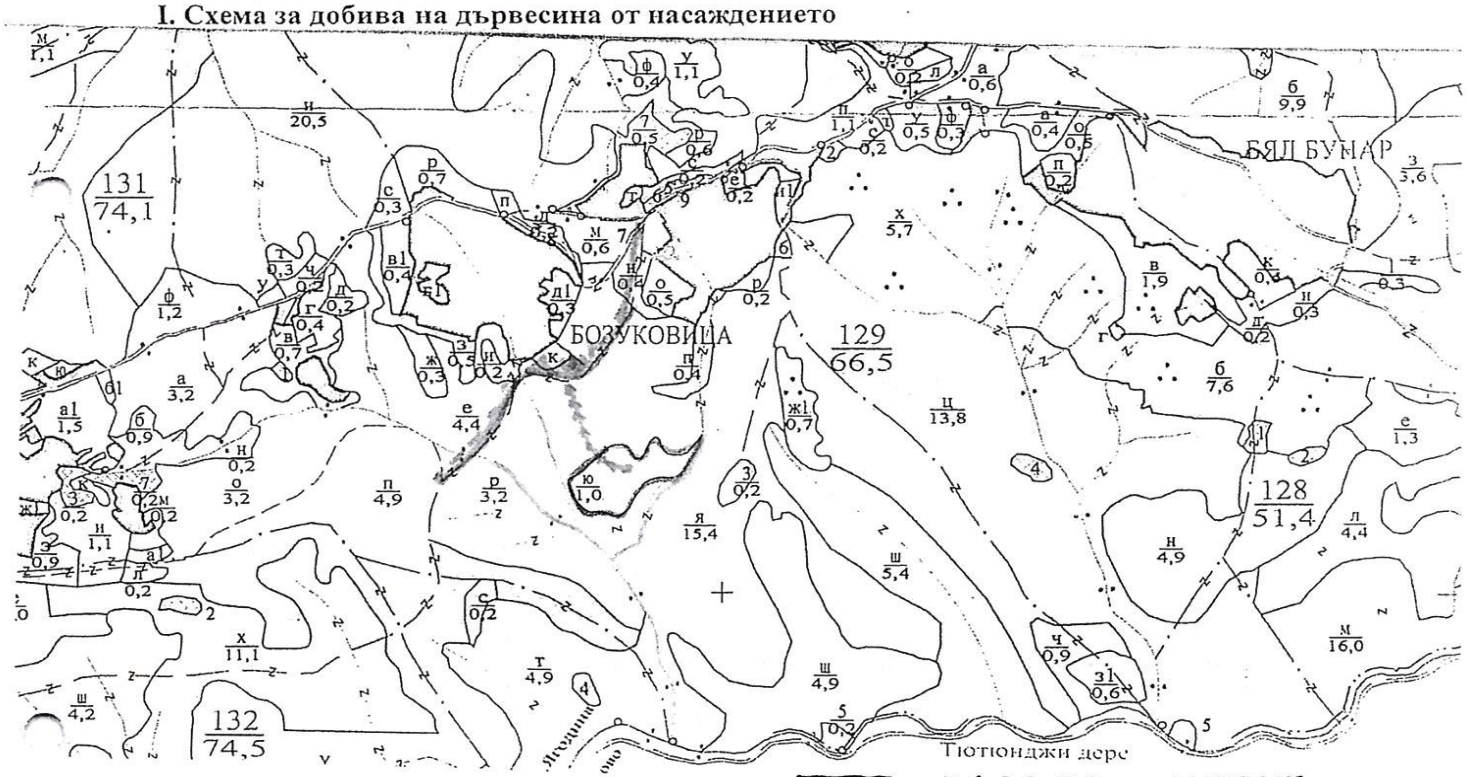

Легенда:

- ± ± ± ± проектирани коларски вр. извозни пътища
- ------ съществуващи извозни пътища
- съществуващ автомобилен път
- просека
- граница на подотдел
- място за зарежданк на ВМТ с ГСМ
- проектирани тракторни вр. извозни пътища
- временен склад
- XXXXXX трасе на въжена линия
- проектиран автомобилен път
- дере

На схемата задължително се нанасят контурите на насаждението/имота, съществуващите и проектирани временни горски пътища, просеките, просеките за въжени линии, извозни пътища, временни складове както и връзката им със съществуващата автомобилна пътна мрежа.

II. Характеристика на насаждението

1.Вид на сечта .....**Пробирка**...../ интензивност ..**15**..%
Втори вид сеч ...../ интензивност .....%
2.Площ на подотдела ..**1,0**...ха Размер на сечището.....**1,0**..... ха
3. Състав по план/програма: **бб8,см2; см10** действителен: **бб8,см2; см10**
4. Запас на 1 ха: с клони: **280** куб.м/ха , без клони: **234** куб. м/ха.
5. Среден наклон на терена ...**21**...градуса.

6. Очакван добив от маркираната дървесина **58** лежаща маса, куб.м.

дърв. вид / категория	см	бб	ела			дърв. вид / категория	см	бб	ела				
едра	-	21				дребна	-	1				вър-шина	4
средна	1	6				дърва	1	28					

7.Наличие и характеристика на подраста преди сечта (състав, възраст, средна височина, % на покритие) **см10,въз-20г.;пъл-0,3;вис-4;бон-2**

8. Средно извозно разстояние **200 м.** ;

9. Други характеристики на насаждението (*токовища, сватбовища, надлесни дървета, сервитути, защитени територии, Натура 2000, защитени видове описани в доклада за гори с висока консервационна стойност, мъртва дървесина, вододайни зони, биологично разнообразие и др.)* – **защитена зона местообитания, защитена зона птици, BG0001030(Родопи-Западни), BG0002113(Триград-Мурсалица), местообитание 91СА**

III. Технологични указания и параметри на технологичната инфраструктура

1. Дървесината в насаждението да се добива при спазване на технологичната схема по т. I

2. Сечта ще се извършва с (моторен трион, ръчно, машини; кастренето на отсечените стъбла се извършва: в сечище, на временен склад) - **сечта ще се извършва с БМТ, кастренето на отсечените стъбла ще се извършва в сечището.**

3. Извозът от сечището до временните складове ще се осъществява с

- специализиран трактор - животинска тяга - ръчни спускове

- на сортименти, секции

- с влачене по терена

на (цели стъбла, дълги/къси секции, сортименти, чипс и др.; с влачене по терена, изцяло натоварени)……..

4. Проектирани нови горски автомобилни пътища съгласно Наредба 5 за строителството в горските територии без промяна на предназначението им: дължина ……м. широчина ……м.

5. Изграждане/ремонт на временни извозни горски пътища (вярното се подчертава):

5.1. Тракторни – допустимо разстояние между тях ..–.....м (не по-малко от 40 м), дължина 180 ……м, широчина 4 м.

5.2. Коларски - разстояние между тях.....м (не по-малко от 40 м), дължина ..…м, широчина ... м

6. Просеки за въжени линии: ……. бр.

допустимо разстояние между просеките ..... м., дължина ..... м., широчина ..... м.

7. Направа на просеки .....бр.

допустимо разстояние между тях .....м., дължина ……м., широчина ..... м.

8. Изграждане на нови временни складове (бр., площ в ха) - 5 броя , площ – 0,4 ха

9. Мерки за опазване на оставащите на корен дървета, подраста, младиняка и почвата

- да се обезопасят оставащите на корен дървета по край извозните пътища и временните складове

- събирането на клоните и вършината на купчини в сечището да се извършва извън възобновените участъци

- правилно определяне посоката на поваляне, с цел опазване на подрастта, младиняка и оставащите на корен дървета

10. Начини за почистване на сечището – **събиране на клоните и вършината на купчини в сечището извън възобновените участъци.**

11. Материалите ще се извозят до временен склад: **Дурбалиите**

когато мястото на временния склад няма данни, позволяващи точното му определяне или попада извън мащаба на схемата по т. I, се посочват географските му координати в градуси, минути и секунди.

12. Други указания **Да се спазват разпоредбите на ЗГ и подзаконовите актове и наредби по прилагането му Да се изнасят битовите отпадъци от сечището извън горските територии на определените за това места. Складирането на дървеният материал на временните складове да бъдат поставени на подложки. При сечта да се прави засек и да се оставя предпазна ивица на предвидените за сеч дървета като да отговарят на изискванията за безопасност.**

13. Всички операции по подготвителните и основните работи да се извършват съгласно изискванията на Правилника за здравословни и безопасни условия на труд в горите и правилата за противопожарна безопасност.

Изготвил:……)2016/679 ……инж.Стефан Иванов */подпис, име и фамилия/*

дата: 29.07.2024г.,

Място на издаване: ТП „ДГС-Борино"

№ и дата на удостоверението за упражняване на лесовъдска практика: 11206/04.02.2015г.

ЗАПОЗНАТ с технологичния план: ……/попълва се след издаването на позволителното за сеч/

Лицето по чл. 108, ал. 2 от ЗГ, на което е издадено позволително за сеч № .....

……

/ трите имена, подпис, дата - /

№ и дата на удостоверението за упражняване на лесовъдска практика: …….....